

Подрядчик



ООО «ПК СТРОЙПРОЕКТНАДЗОР»

Заказчик



TATNEFT

ДОКУМЕНТАЦИЯ ПО ПЛАНИРОВКЕ ТЕРРИТОРИИ

по объекту: «Отпайка ВЛ 110кВ от ВЛ 110кВ НкТЭЦ-1 Сидоровка до ПС №1
"Островная"»


**ПРОЕКТ ПЛАНИРОВКИ ТЕРРИТОРИИ
ОСНОВНАЯ ЧАСТЬ**

Раздел 1: Проект планировки территории. Графическая часть

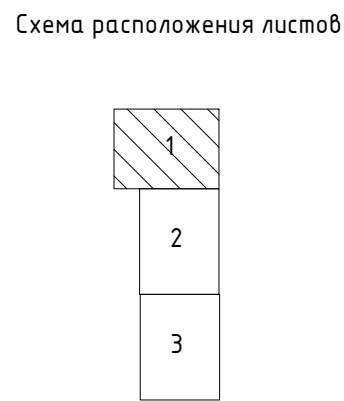
12936-ППТ-ОЧ-Р1

Изм.	№	Подп.	Дата

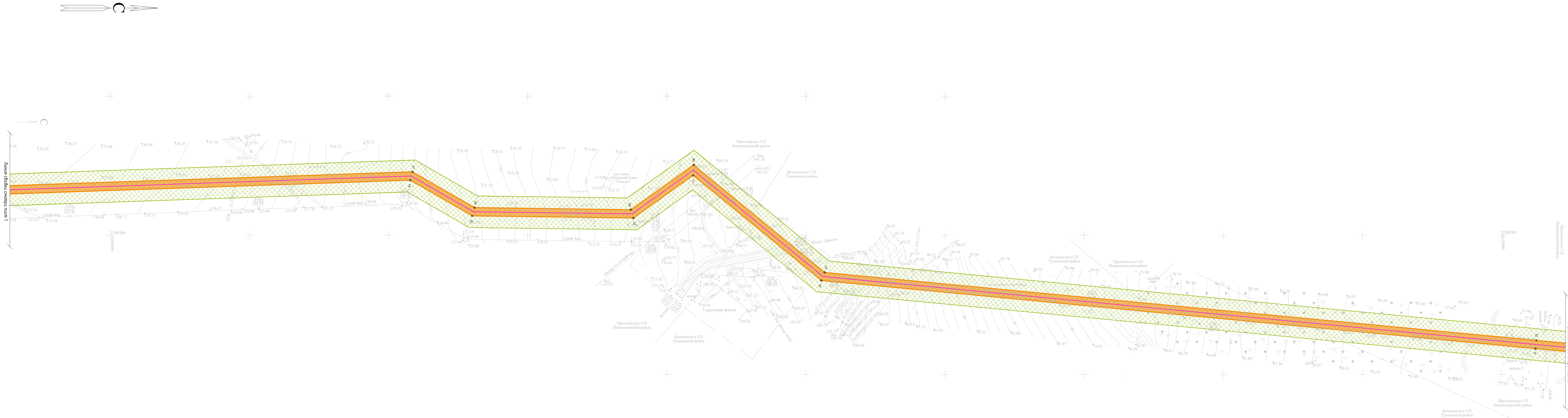
Номер раздела		Обозначение		Наименование				Прим.	
1		12936-ППТ-ОЧ-Р1		Раздел 1: Проект планировки территории.					
				Графическая часть					
2		12936-ППТ-ОЧ-Р2		Раздел 2: Положение о размещении линейных объектов					
3		12936-ППТ-МО-Р3		Раздел 3: Материалы по обоснованию проекта планировки территории. Графическая часть					
4		12936-ППТ-МО-Р4		Раздел 4: Материалы по обоснованию проекта планировки территории. Пояснительная записка					
5		12936-ПМТ-Р5		Раздел 5: Проект межевания территории. Графическая часть					
6		12936-ПМТ-Р6		Раздел 6: Проект межевания территории. Пояснительная записка					
7		12936-ПМТ-МО-Р7		Раздел 7: Материалы по обоснованию проекта межевания территории. Графическая часть					
8		12936-ПМТ-МО-Р8		Раздел 8: Материалы по обоснованию проекта межевания территории. Пояснительная записка					
					12936-ППТ-ОЧ-Р1				
Изм.	Лист	№ докум.	Подпись	Дата	«Отпайка ВЛ 110кВ от ВЛ 110кВ НкТЭЦ-1 Сидоровка до ПС №1 "Островная"». Проект планировки территории. Основная часть. Раздел 1		Лит.	Лист	Листов
Разработал	Ямашев Р.			03.23					
Проверил	Ямашев Д.			03.23					
					ООО «ПК Стройпроектнадзор»				



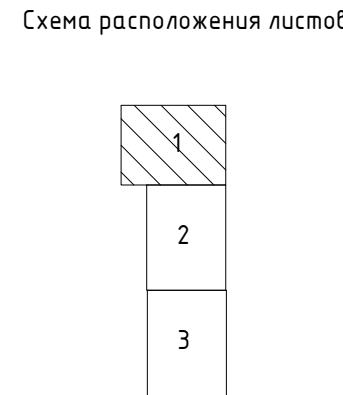
- УСЛОВНЫЕ ОБОЗНАЧЕНИЯ
- Граница территории, в отношении которой осуществляется подготовка проекта планировки
 - Граница зон планируемого размещения линейных объектов
 - Характерная точка границы зоны планируемого размещения объекта, красной линией
 - Проектируемая ВЛ




						12936-ППТ-04-ГЧ			
						Отпайка ВЛ 110 кВ от ВЛ 110 кВ НкТЭЦ-1 Сидоровка до ПС №1 "Островная"			
Изм.	Кол. изм.	Лист	№ док.	Подп.	Дата	Проект планировки территории. Основная часть	Стадия	Лист	Листов
Разработано			Зачинковских	01/19	01/19			1	3
Проверено			Янашев Д.Р.	01/19	01/19	Чертеж зон планируемого размещения линейных объектов. Масштаб 1:2000			
Н. контр.									
						ООО "ПК Стройпроектнавзор"			
						Формат А2х3			



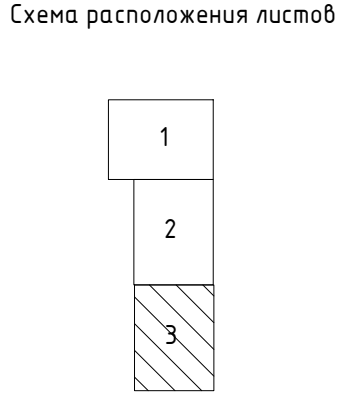
- УСЛОВНЫЕ ОБОЗНАЧЕНИЯ
- Граница территории, в отношении которой осуществляется подготовка проекта планировки
 - Граница зон планируемого размещения линейных объектов
 - Характерная точка границы зоны планируемого размещения объекта, красной линией
 - Проектируемая ВЛ



12936-ППТ-04-ГЧ					
Отпайка ВЛ 110 кВ от ВЛ 110 кВ НКТЭЦ-1 Сидоровка до ПС №1 "Остробная"					
Изм.	Кол. изм.	Лист	№ док.	Подп.	Дата
Разраб.	Заинчковская	023			
Проверил	Ямашев Д.Р.	023			
Проект планировки территории. Основная часть				Стадия	Лист
Чертеж зон планируемого размещения линейных объектов. Масштаб 1:2000				2	3
ООО "ПК Стройпроектназор"				Формат А3х4	



- УСЛОВНЫЕ ОБОЗНАЧЕНИЯ
- Граница территории, в отношении которой осуществляется подготовка проекта планировки
 - Граница зон планируемого размещения линейных объектов
 - Проектируемая ВЛ
 - Характерная точка границы зоны планируемого размещения объекта, красной линии



						12936-ППТ-04-ГЧ			
						Отпайка ВЛ 110 кВ от ВЛ 110 кВ НкТЭЦ-1 Сидоровка до ПС №1 "Островная"			
Изм.	Кол. изм.	Лист	№ док.	Подп.	Дата	Проект планировки территории. Основная часть	Стадия	Лист	Листов
Разработ.	Зачинковский	30	03.23					3	3
Проверил	Ямашев Д.Р.	31	03.23			Чертеж зон планируемого размещения линейных объектов. Масштаб 1:2000	ООО "ПК Стройпроектнадзор"		
Н. контр.									